

Fascicule du Parcours du DigiRAID

- Boucle VTT 2-5
- Trail La Frette 6
- Run&Bike 7
- Grand Trail Quaix en Chartreuse 8
- Petit Trail Quaix en Chartreuse 9
- Lieux d'attache de Vélo 10-11

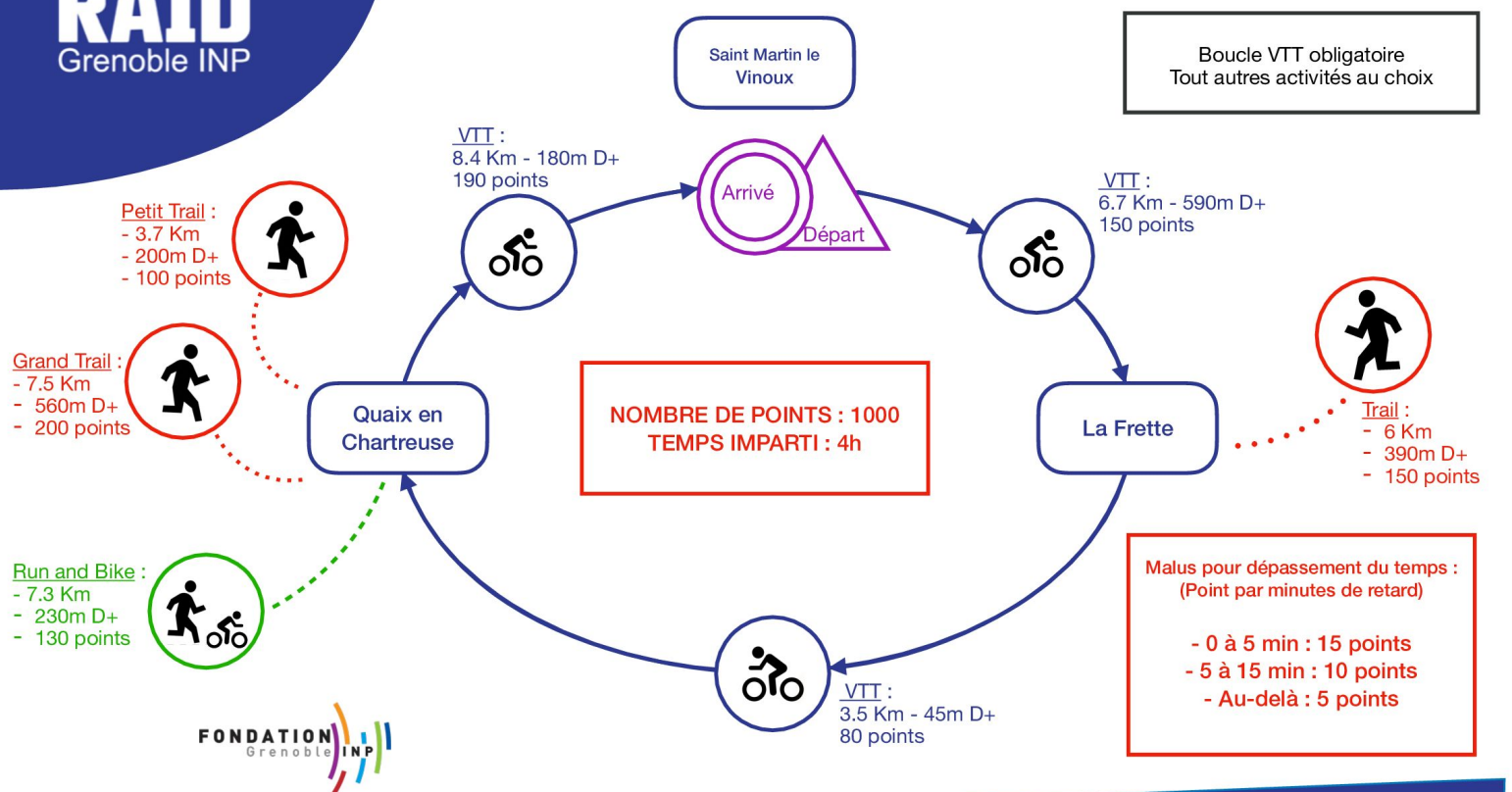
Le parcours est constitué d'une boucle VTT obligatoire sur laquelle se trouve 4 activités facultatives, 3 trails et un Run&Bike. On rappelle que les concurrents sont en autonomie sur un parcours sans signaleur, ils sont responsable de leur propre sécurité et de celle de leur équipe. En cas de problème on rappelle que les numéros à appeler sont le 15 ou le 112.

Légende :

- Chemin routier
- croisement avec route
- sentier technique, vélo à la main conseillé



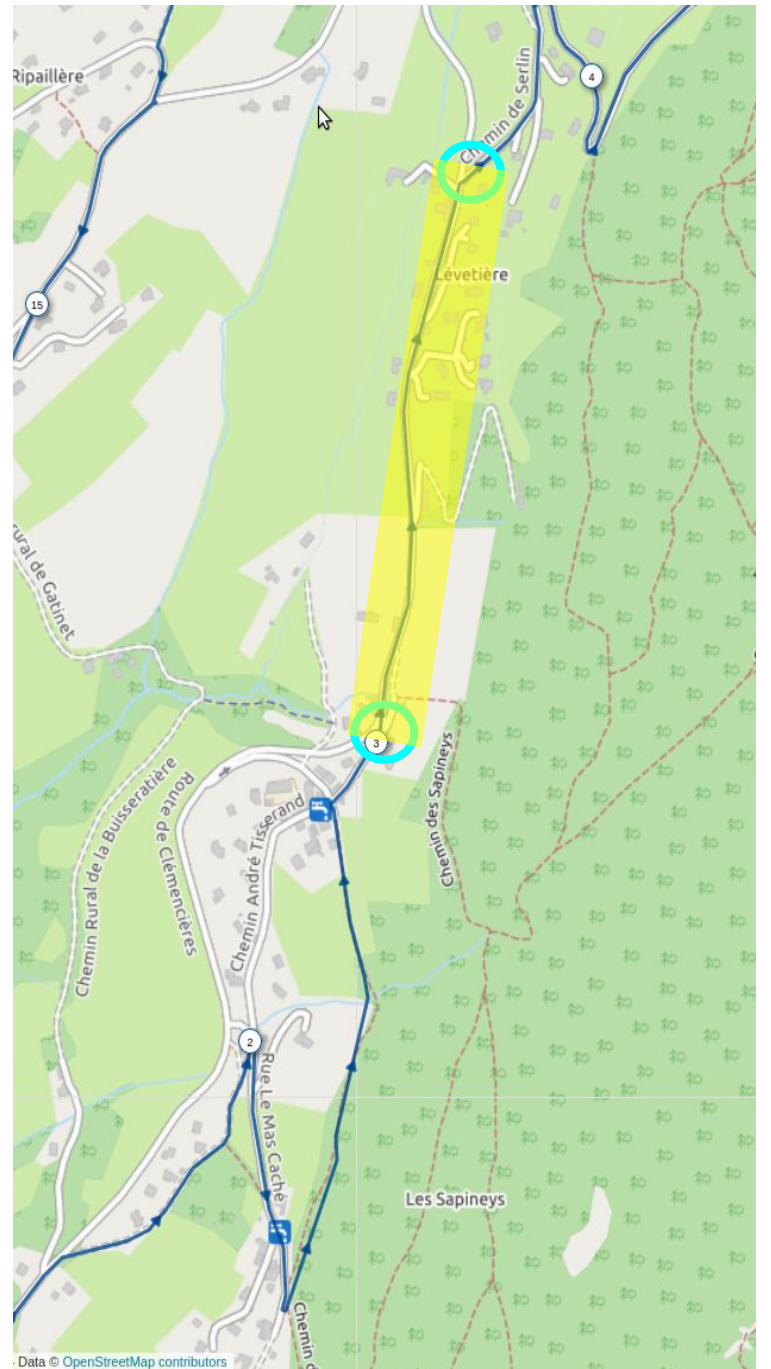
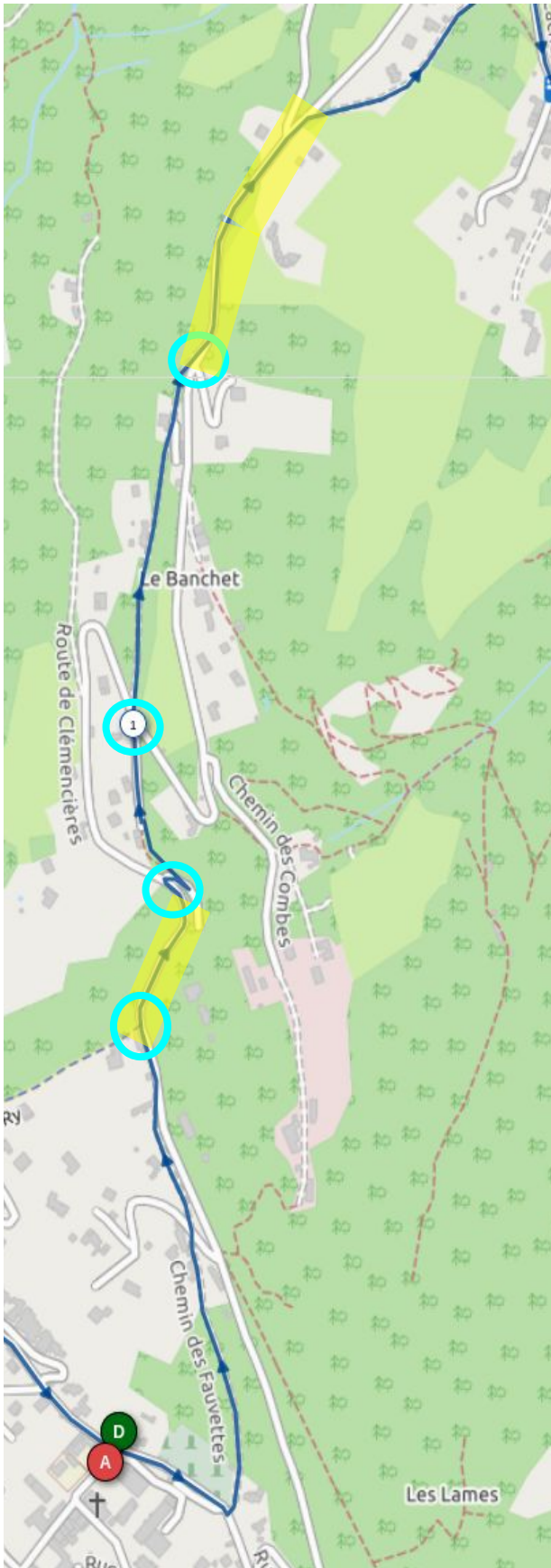
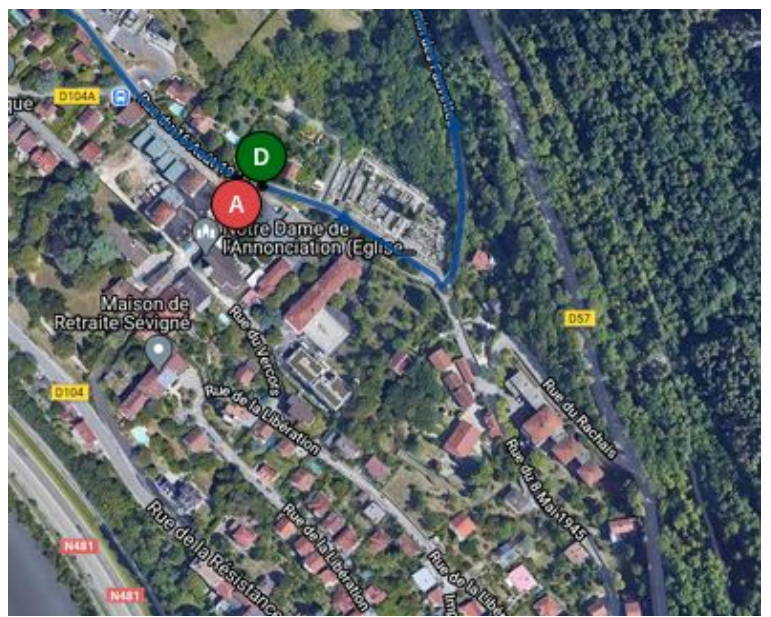
DIGIRAID Grenoble INP : Mars-Avril 2021



RELEVEZ LE DEFI

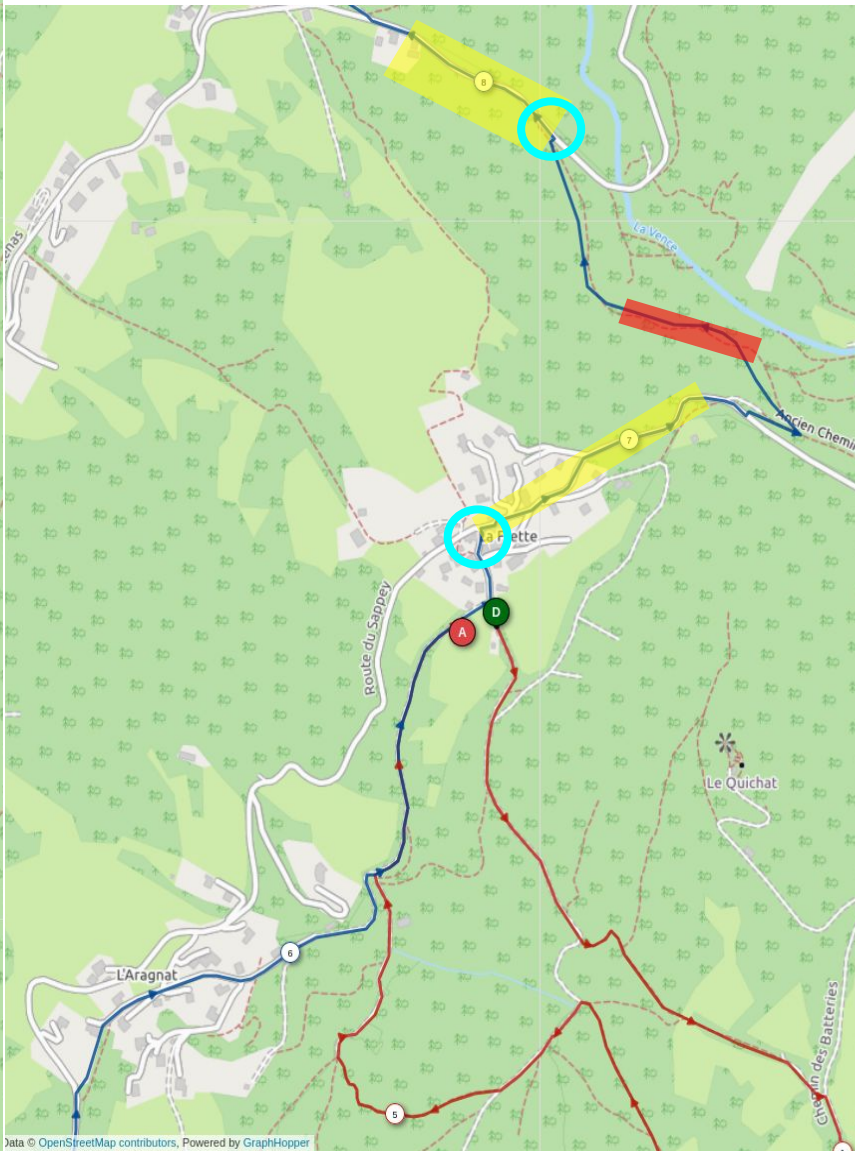
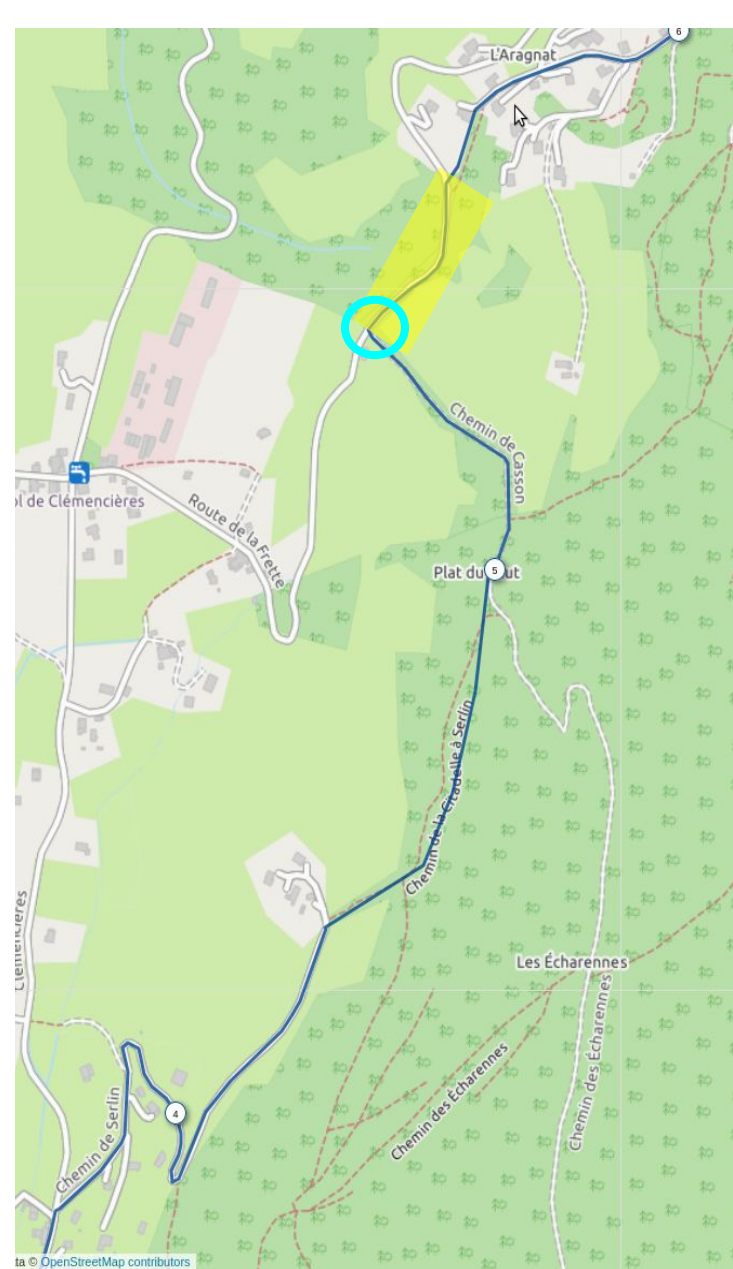
Boucle VTT

Le départ se situe
sur la place du
village de
Saint-Martin le
Vinoux



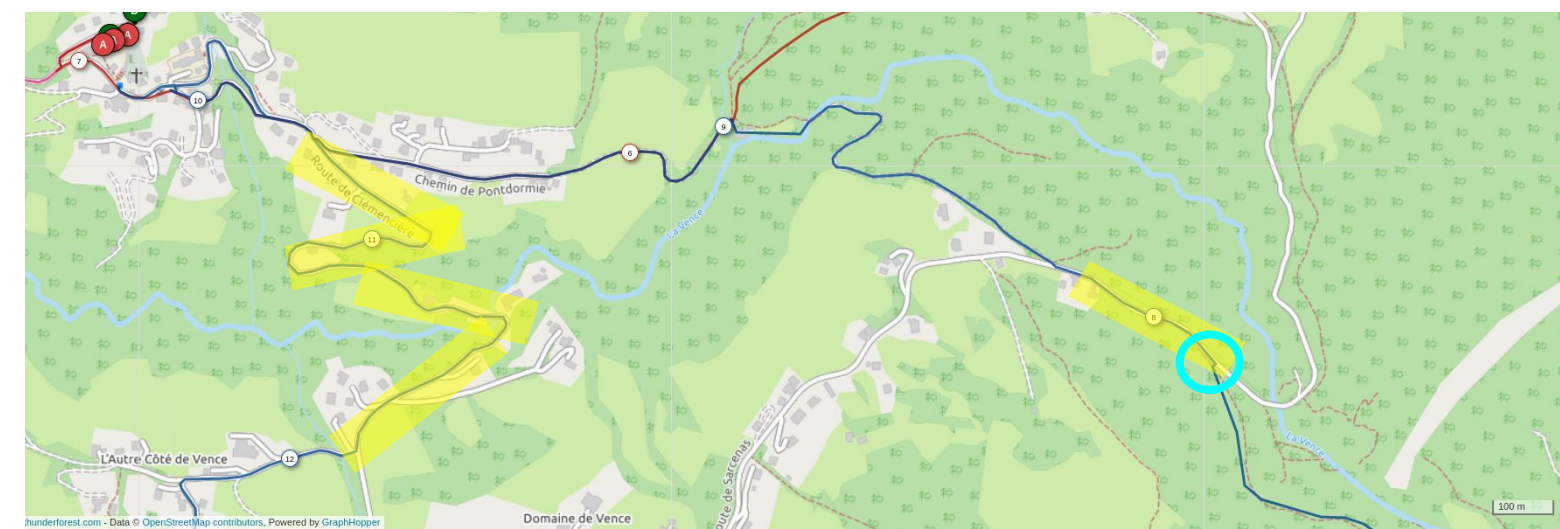
Départ - Le Banchet - Mas Caché

Mas Caché - Lachal - Lévetière

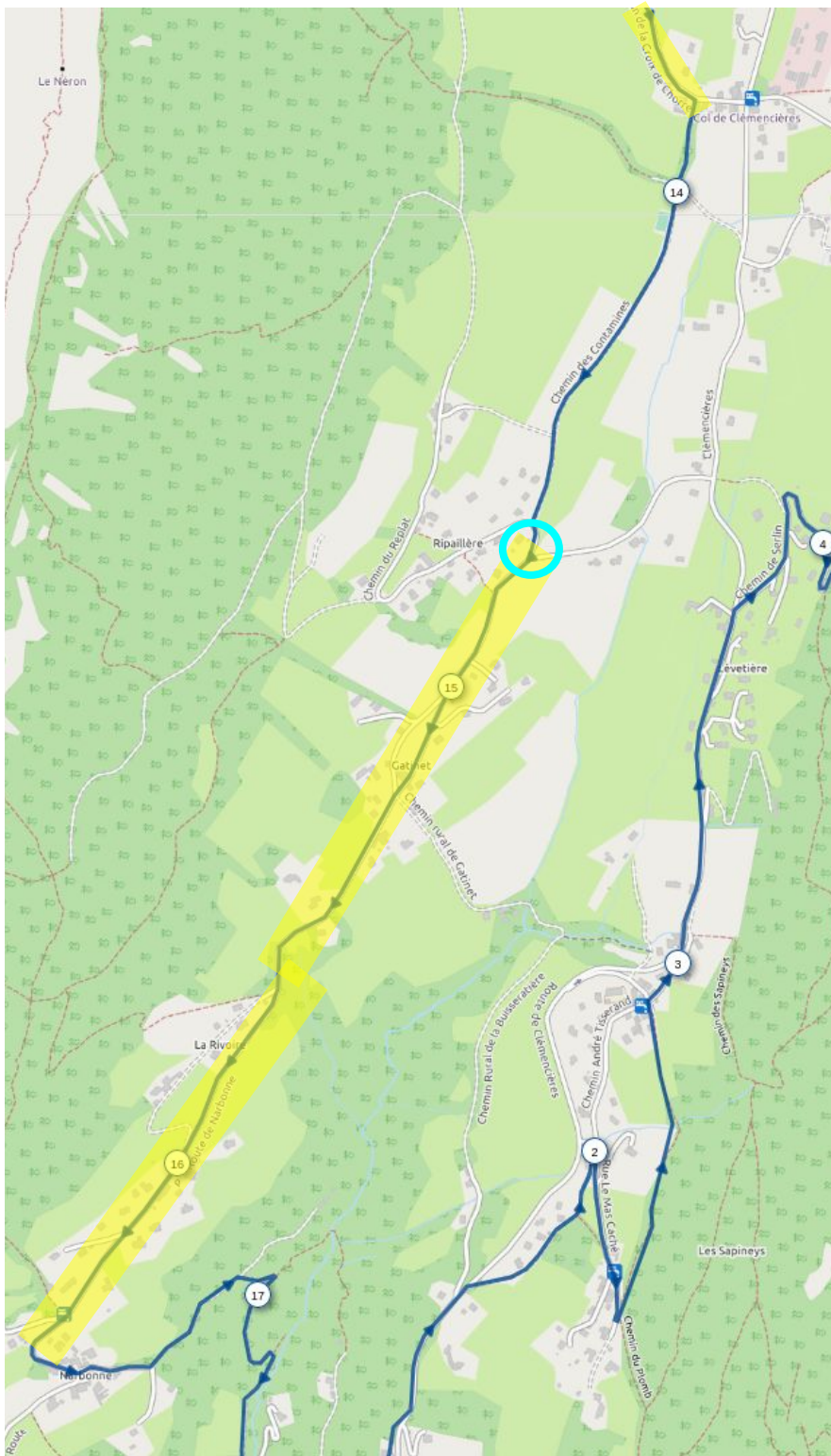
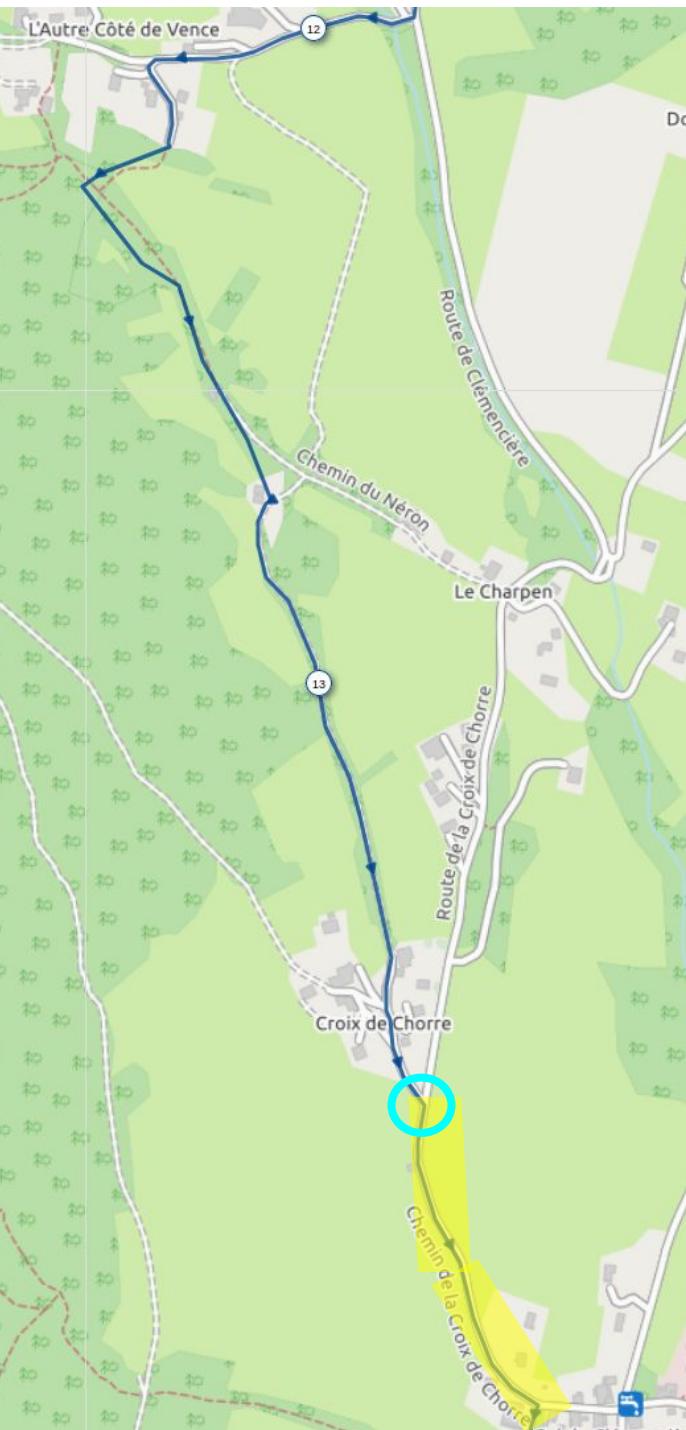


Lévetière - Aragnat, par Serlin trail

Aragnat - La Frette

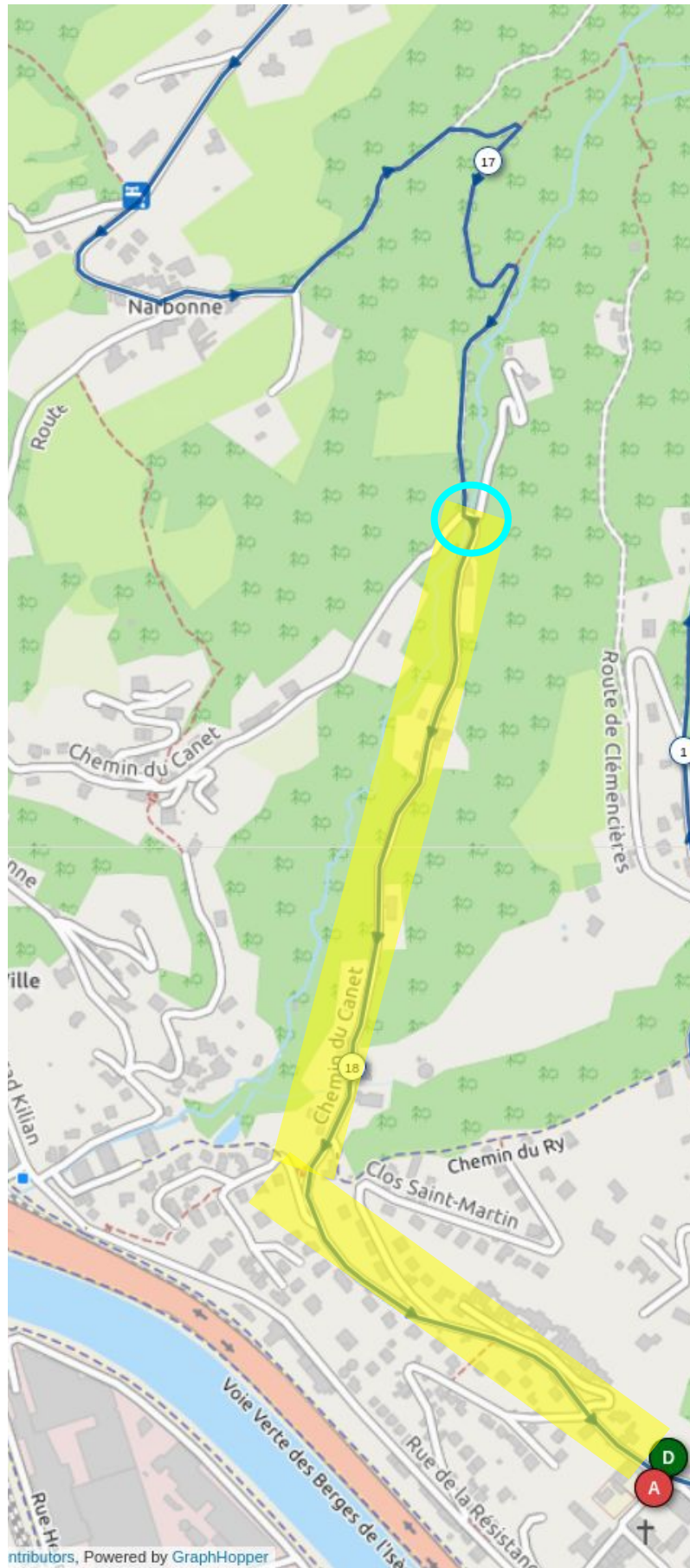


La Frette - Quaix en chartreuse - L'Autre Côté de Vence



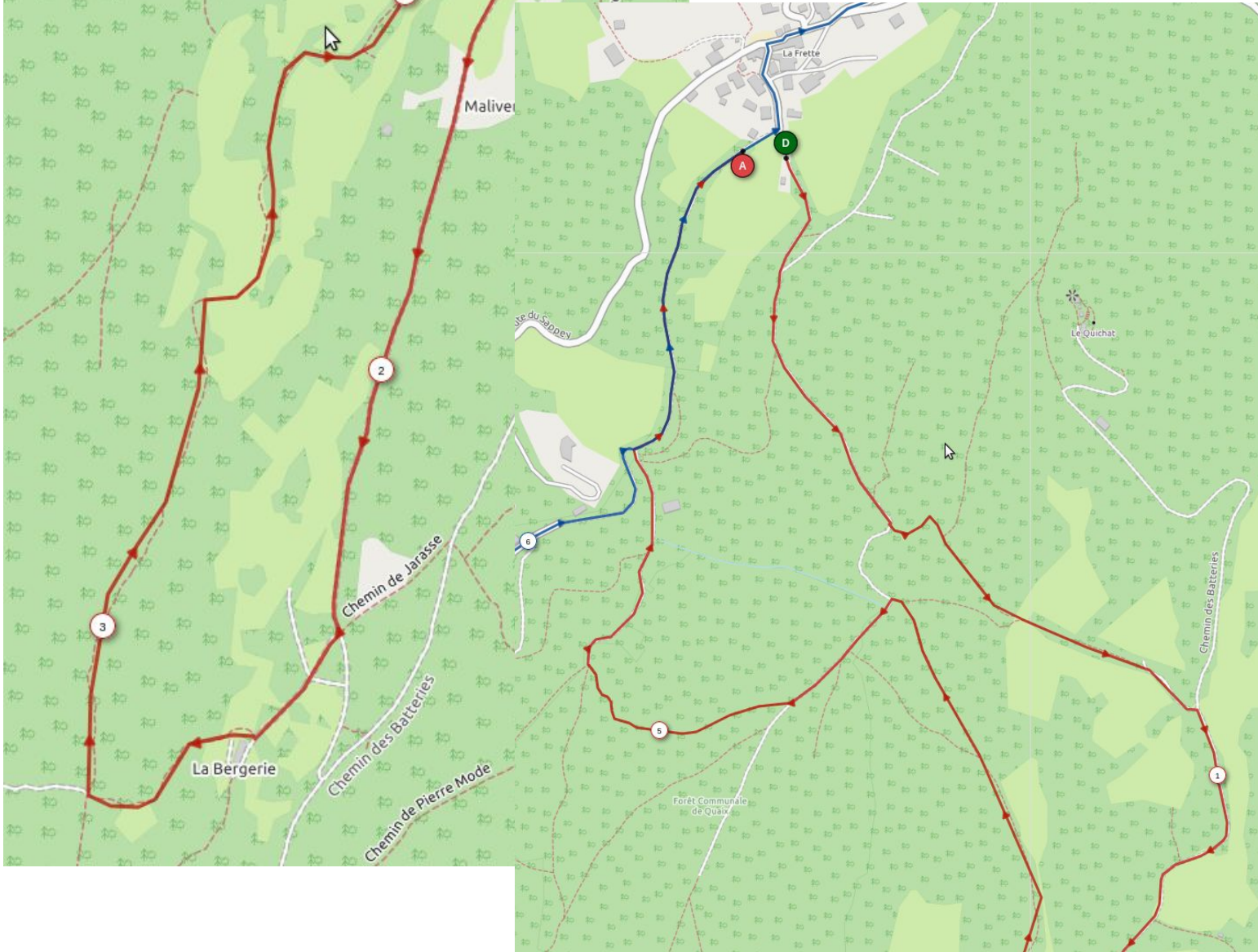
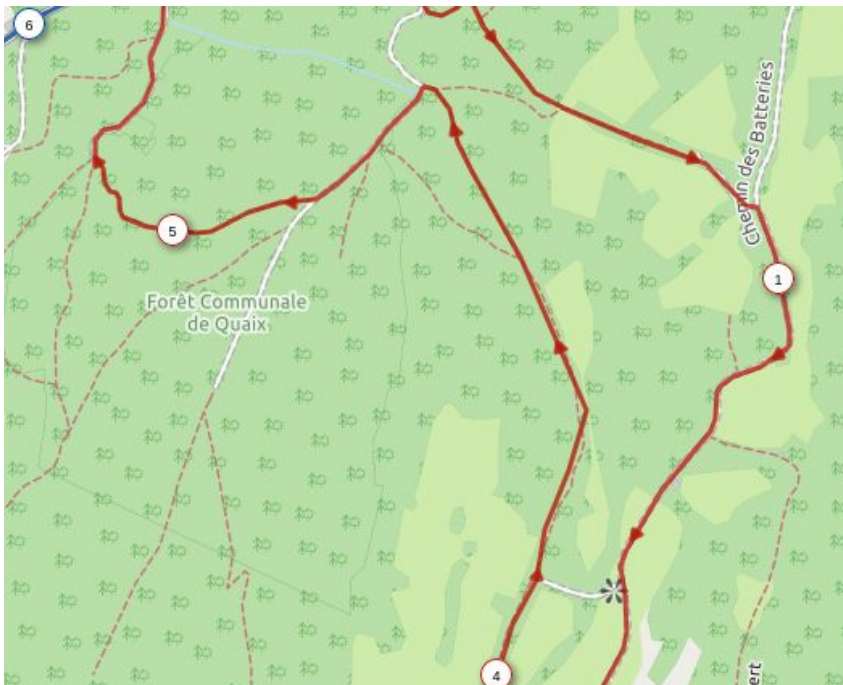
L'Autre Côté de Vence - Croix de Chorre - Col de Clémencière

Col de Clémencière - Narbonne

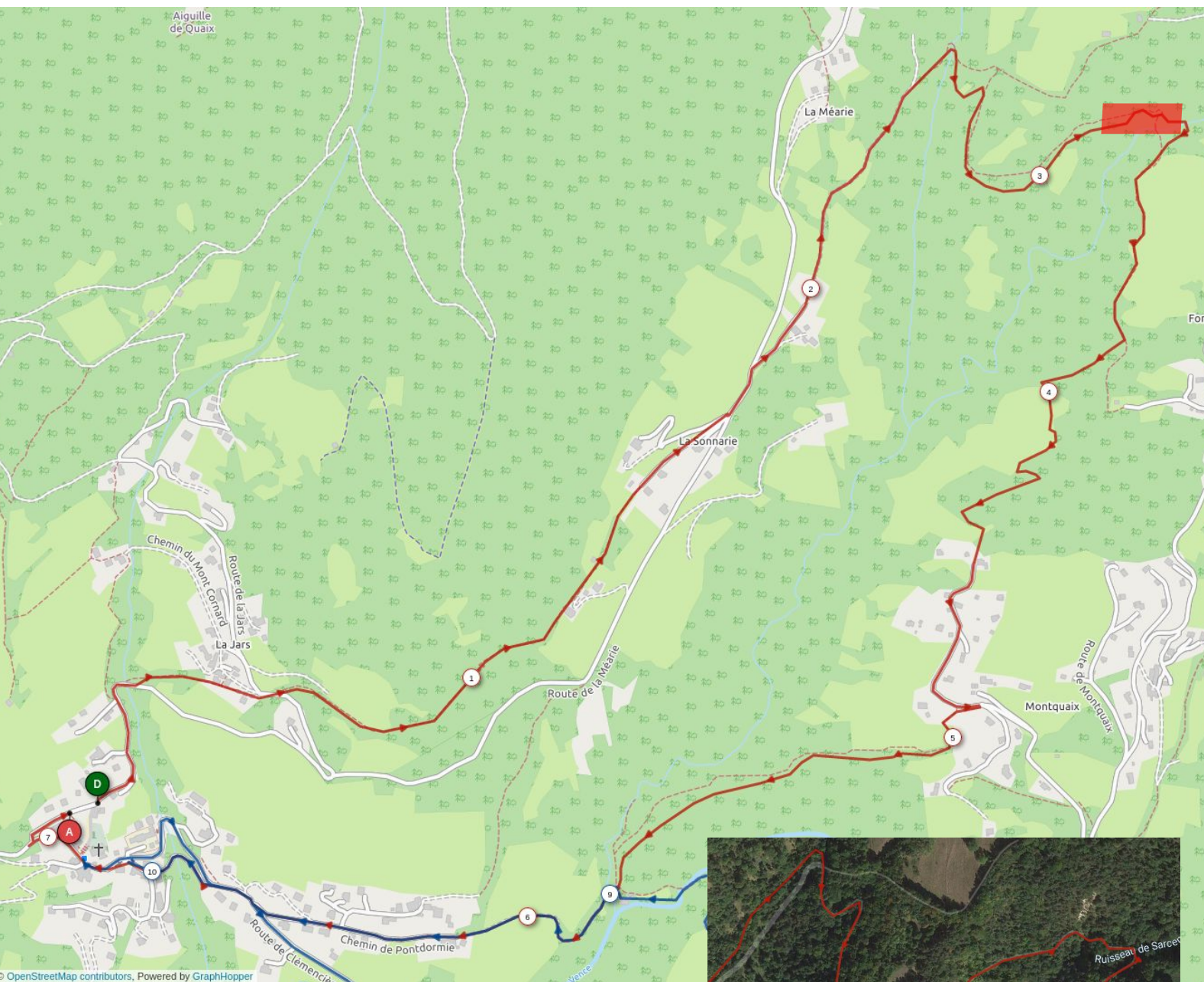


Narbonne - Arrivée

Trail La Frette



Run&Bike

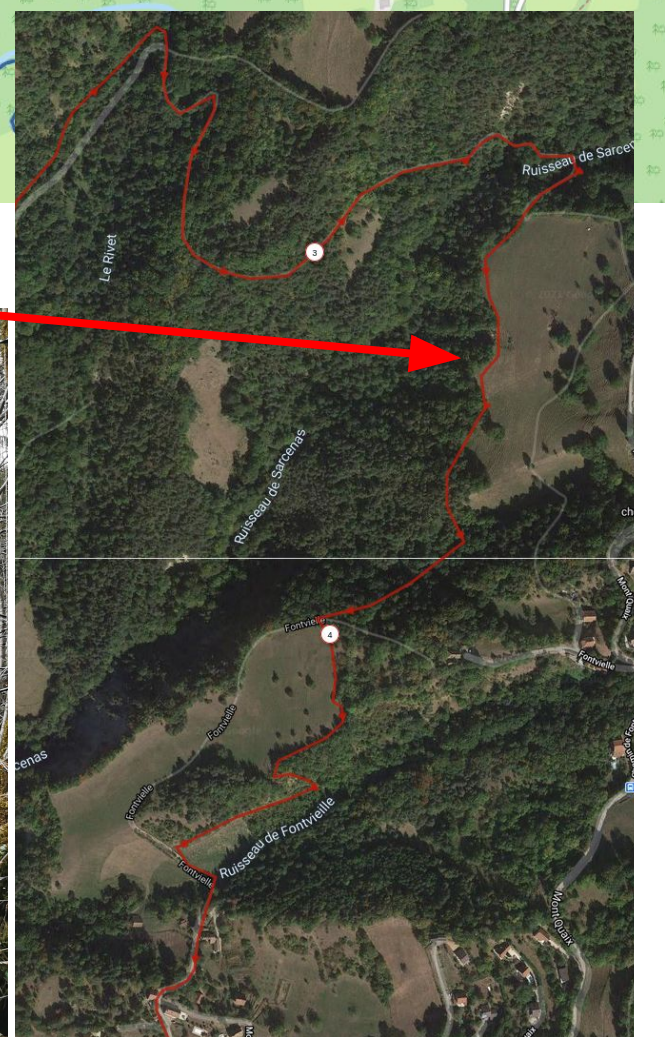


OpenStreetMap contributors, Powered by GraphHopper

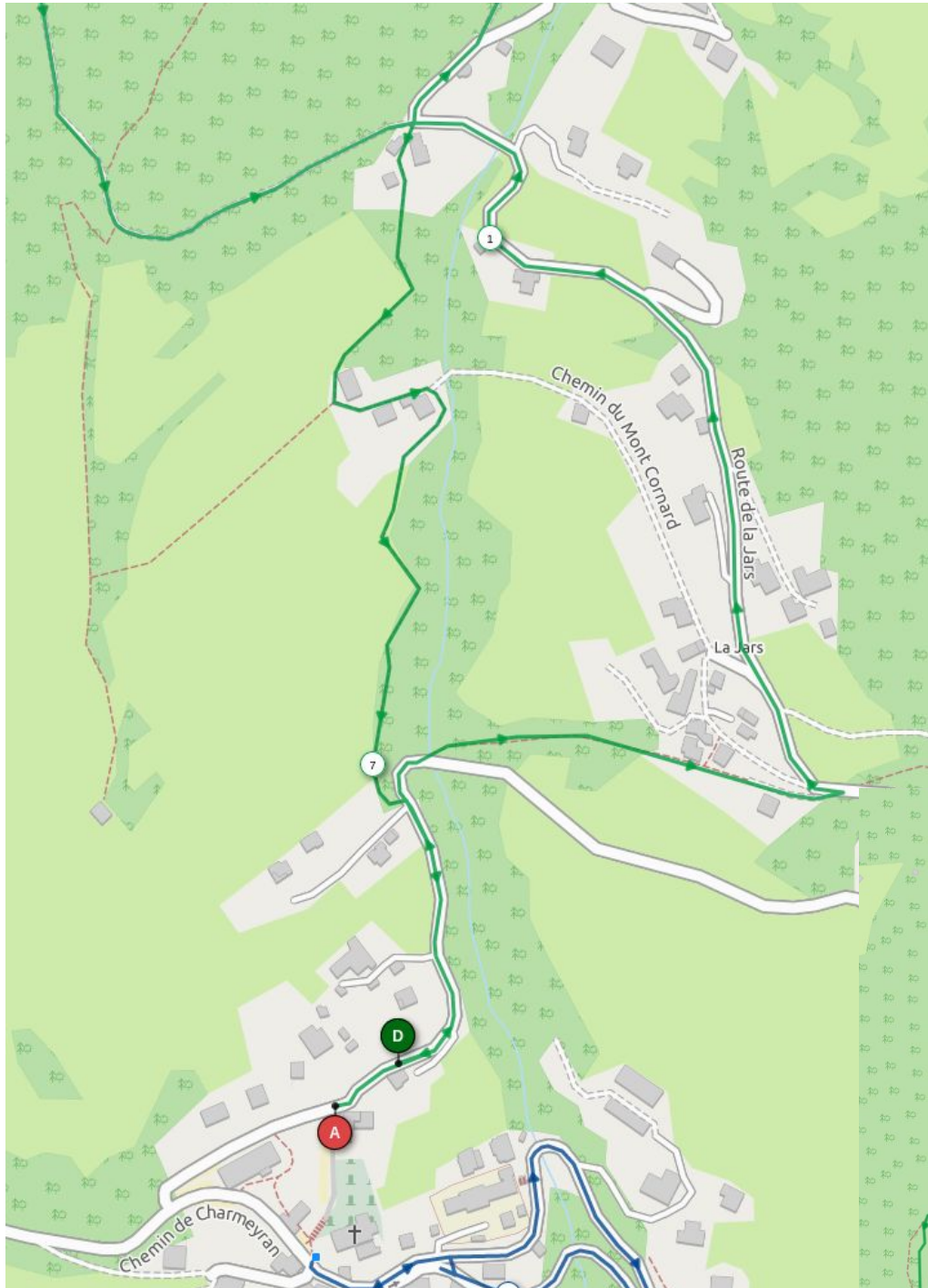
Longement d'une propriété privé, veuillez à rester sur le bord du champs !



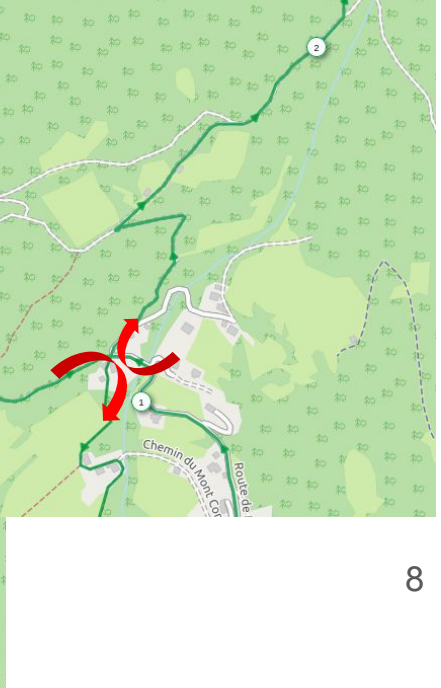
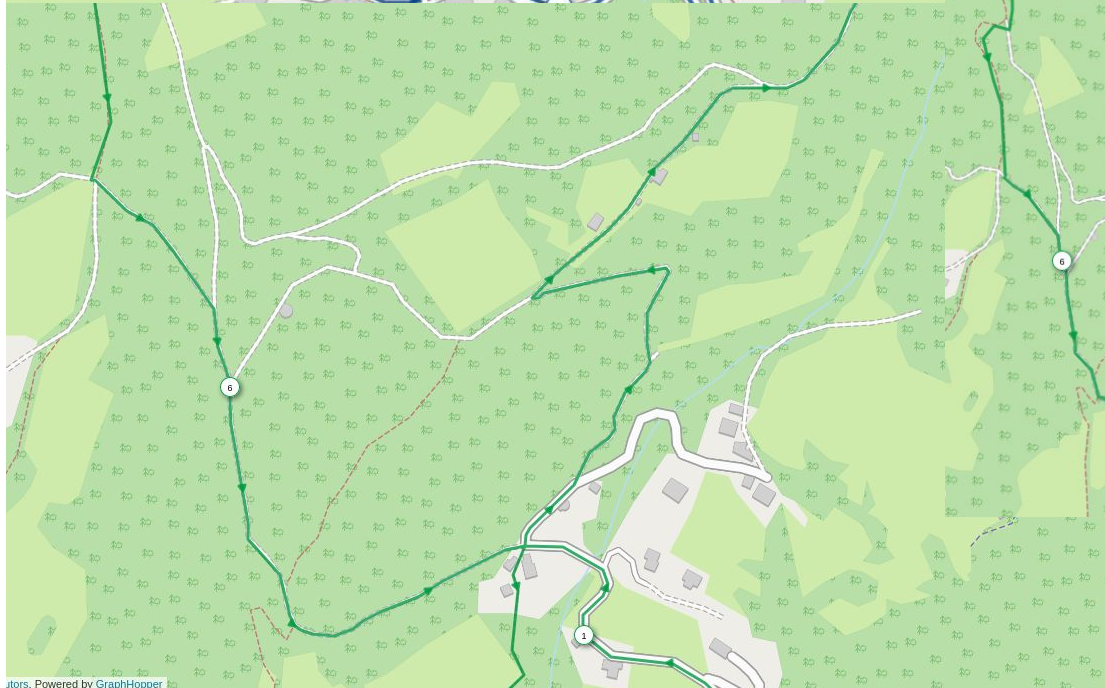
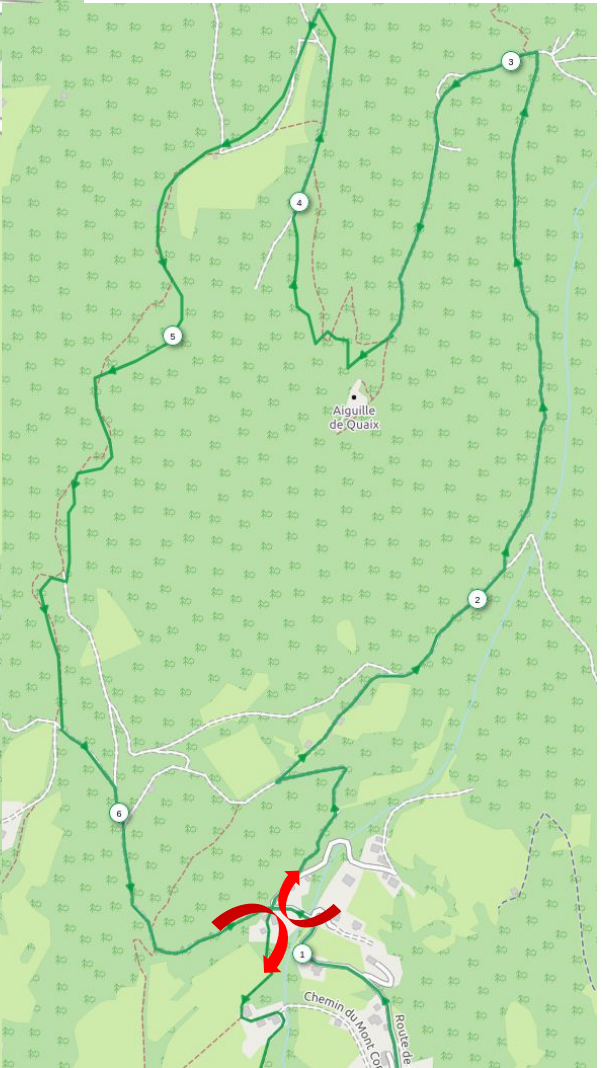
7



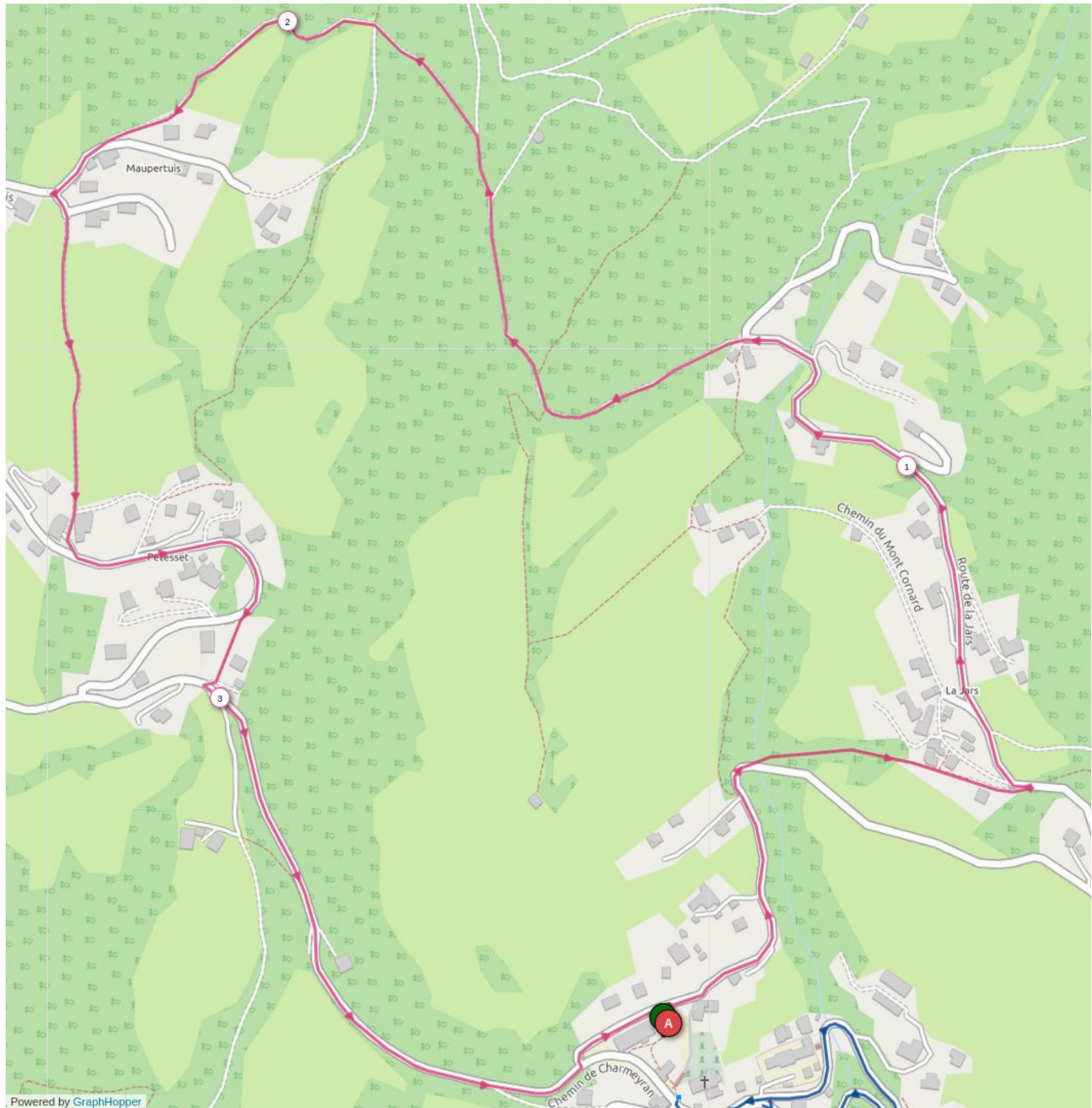
Grand Trail Quaix en Chartreuse



Attention au sens de circulation

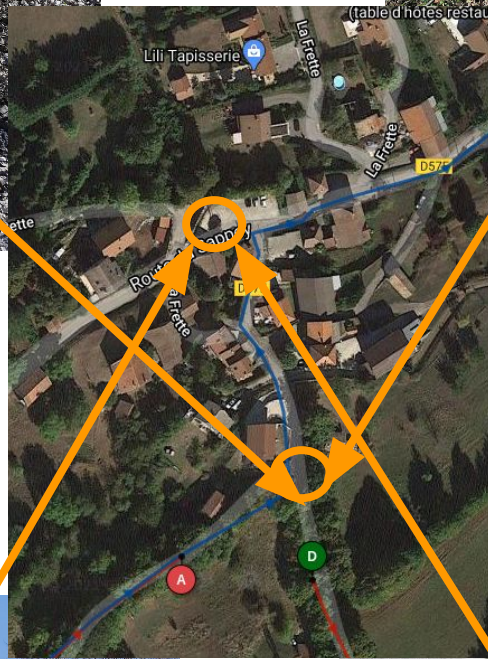


Petit Trail Quaix en Chartreuse



Lieux possible d'attache de vélo

A la Frette pour faire le trail



Lieux possible d'attache de vélo

A Quaix en Chartreuse pour le départ des deux trail et du Run&Bike

